

MIEJSCOWY PLAN ZAGOSPODAROWANIA PRZESTRZENNEGO CZĘŚCI WSI KAMIEŃ ŚLĄSKI - CZĘŚĆ 1

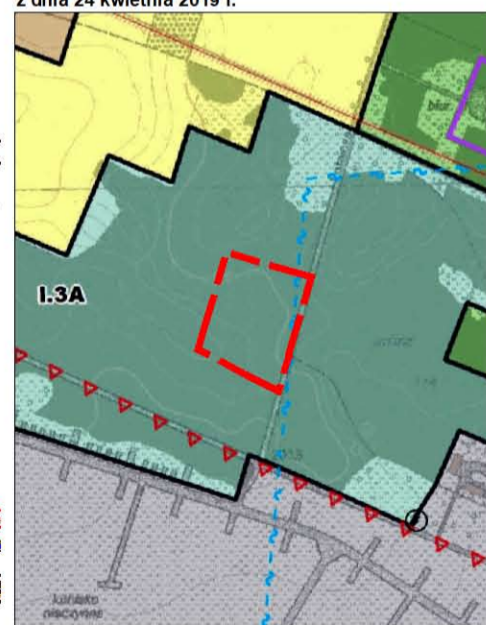


Rysunek zmiany planu

SKALA: 1:2 000






Wrys z rysunku "Studium uwarunkowań i kierunków zagospodarowania przestrzennego gminy Gogolin" uchwała Nr VIII/76/2019 Rady Miejskiej w Gogolinie z dnia 24 kwietnia 2019 r.



granica obszaru objętego zmianą planu

OZNACZENIA:

-  granica obszaru objętego zmianą planu
-  linie rozgraniczające tereny o różnym przeznaczeniu lub różnych zasadach zagospodarowania
-  US(U) teren sportu i rekreacji z dopuszczeniem zabudowy usługowej

